लातूर शहर महानगरपालिका, लातूर

सार्वत्रिक निवडणूक 2025

राज्य निवडणूक आयोग
महाराष्ट्र

प्रभाग क्र.

01



राज्य निवडणुक आयोग महाराष्ट्र परिशिष्ट-३

प्रभाग क्रमांक व लोकसंख्या	प्रभागाचे नांव असल्यास	प्रभागाच्या सीमा	निवडून द्यावयाच्या सदस्यांची संख्या
(१)	(२)	(३)	(४)
प्रभाग क्रमांक : १ **लोकसंख्या :** **एकुण - २०८०७** **अ. जा. - २७९९** **अ. ज. - १३१**		**व्याप्ती :** व्यंकटेश नगर, बेळंबे नगर, काळे गल्ली, सुळ गल्ली, नांदगाव वेस, पटेल चौक,राम गल्ली, मिस्किनपुरा भाग, सिध्देश्वर वेस, लाड गल्ली, माळी गल्ली **उत्तर** - बुस्टर पंप स. नं. २६२ च्या उत्तर हद्दीने, सुरेश लॉज ते जुना रेणापूर रस्ता ते स. नं. २६८ च्या उत्तर हद्दीने हणमंतवाडी रस्ता ते मनपा हद्दीने अण्णाभाऊ साठे चौक, मळवटी रोड पर्यंत **पूर्व** - आण्णाभाऊ साठे चौक ते मळवटी रोड संविधान चौक, हनुमान मंदिर पर्यंत **दक्षिण** - हनुमान मंदिर ते जुना कोळपा रोड ते सिध्देश्वर स्मशानभुमी ते हजरत अब्दुल कब्रस्तान ते सिध्देश्वर चौक ते गणेश चौक ते लाड गल्ली राडने काजी नाका पोलीस चौकी ते गिरी यांचे घर, नरके यांचे घर ते डोळे यांचे घर ते मिस्किनपुरा चौक ते बादाडे निवास ते तांबोळी निवास ते सावळे निवास ते खडक हनुमान चौक ते पापविनाश रोड ते बालाजी मंदिर ते यशोदा सिनेमागृहासमोरील रोडने जुना रेणापूर नाका	४

आयुक्त
लातूर शहर महानगरपालिका,लातूर
श्रीमती मानसी (भा.प्र.से.)
(आयुक्त)
लातूर शहर महानगरपालिका, लातूर

लातूर शहर महानगरपालिका, लातूर

सार्वत्रिक निवडणूक 2025

राज्य निवडणूक आयोग
महाराष्ट्र

प्रभाग क्र.

02



राज्य निवडणुक आयोग महाराष्ट्र परिशिष्ट-३

प्रभाग क्रमांक व लोकसंख्या	प्रभागाचे नांव असल्यास	प्रभागाच्या सीमा	निवडून द्यावयाच्या सदस्यांची संख्या
(१)	(२)	(३)	(४)
प्रभाग क्रमांक : २ **लोकसंख्या** **एकुण - २३७६२** **अ. जा. - ५७९७** **अ. ज. - ३५९**		**उव्याप्ती :** बरकत नगर, हरिभाऊ नगर, वकील कॉलनी, तुळजापुरे नगर, गवळी नगर, कुंभार गल्ली, एसओएस **उत्तर -** सिध्देश्वर चौक ते हजरत अब्दुल कब्रस्तान स्मशान भुमी ते कोळपा रोडने ते हनुमान मंदिर संविधान चौक. **पूर्व -** संविधान चौक हनुमान मंदिर मळवटी रोडने अहिल्यादेवी होळकर चौक ते मनपा हद्दीत नांदेड रोड पर्यंत. **दक्षिण -** मनपा हद्द नांदेड रोडने गरुड चौक ते विवेकानंद चौकापर्यंत. **पश्चिम -** विवेकानंद चौक ते पिल्ले कॉम्प्लेक्स जुना सारोळा रोडने चिकटे यांचे घर ते निंबाळकर यांचे घर ते सम्राट अशोक चौक मार्गे दर्गा रोड सिध्देश्वर चौका पर्यंत	४

आयुक्त
लातूर शहर महानगरपालिका,लातूर
श्रीमती मानसी (भा.प्र.से.)
(आयुक्त)
लातूर शहर महानगरपालिका, लातूर

लातूर शहर महानगरपालिका, लातूर

सार्वत्रिक निवडणूक 2025

राज्य निवडणूक आयोग
महाराष्ट्र

प्रभाग क्र.

03



राज्य निवडणुक आयोग महाराष्ट्र परिशिष्ट-३

प्रभाग क्रमांक व लोकसंख्या	प्रभागाचे नांव असल्यास	प्रभागाच्या सीमा	निवडून द्यावयाच्या सदस्यांची संख्या
(१)	(२)	(३)	(४)
प्रभाग क्रमांक : ३ **लोकसंख्या** **एकुण** - २१५२५ **अ. जा.** - १०३१६ **अ. ज.** - २८१		**व्याप्ती :** गरुड चौकाचा दक्षिण भाग, बालाजी नगर संत गोरोबा सोसायटी, दसरा मैदान, शाहू नगर, ज्ञानेश्वर विद्यालय,महादेव नगरचा काही भाग **उत्तर** - सम्राट चौक लातूर टायर्स नांदेड रोडने शाहू चौक ते आंबेडकर चौक ते विवेकानंद चौक ते गरुड चौक ते मनपा हद्दीपर्यंत. **पूर्व** - मनपा हद्द उत्तर पूर्व कोपरा मनपा हद्दीने सारोळा रोड ते बाभळगाव रोड ते जुना बाभळगाव पांदण रोड पर्यंत **दक्षिण** - मनपा पूर्व दक्षिण कोपरा हद्दीत जुना बाभळगाव पांदण रोडने रिंग रोड ते महाराष्ट्र डिजे बाबुमियाँ मोटार ते रोडने समाज मंदिर साठे नगर वाघमारे पिठाची चक्की पाळूच्या रस्त्याने अवचारे किराणा ते सिरसाट यांचे घर ते सिध्दार्थ चौक ते आनंद नगर चौक सुभाष किराणा ते आझम चौकापर्यंत. **पश्चिम** - आझम चौक ते साई मल्टी सर्व्हिसेस ते लातूर टायर्स सम्राट चौक पर्यंत नांदेड रोड.	४

आयुक्त
लातूर शहर महानगरपालिका,लातूर
श्रीमती मानसी (भा.प्र.से.)
(आयुक्त)
लातूर शहर महानगरपालिका, लातूर

लातूर शहर महानगरपालिका, लातूर

सार्वत्रिक निवडणूक 2025

राज्य निवडणूक आयोग
महाराष्ट्र

प्रभाग क्र.

04



राज्य निवडणुक आयोग महाराष्ट्र परिशिष्ट-३

प्रभाग क्रमांक व लोकसंख्या	प्रभागाचे नांव असल्यास	प्रभागाच्या सीमा	निवडून द्यावयाच्या सदस्यांची संख्या
(१)	(२)	(३)	(४)
प्रभाग क्रमांक : ४ **लोकसंख्या** **एकुण - २२६१५** **अ. जा. - ४६९३** **अ. ज. - १४७**		**व्याप्ती :** आनंद नगर, संजय नगर, इंद्राळे नगर, इस्लामपुरा, न्यू काजी मोहल्ला **उत्तर** - आजम चौक फिनिक्स कोचिंग क्लासेस, पोलीस क्वॉटरच्या उत्तरबाजूच्या रोडने मिलिंद कॉलेज ते आई निवास ते समाज मंदिर ते सुरज सदन ते सुभाष किराणा स्टोअर्स पर्यंत. **पूर्व** - सुभाष किराणा स्टोअर्स ते श्रध्दा ब्युटी पार्लर ते वंजारी निवास ते माऊली प्रोव्हीजन ते सिध्दार्थ चौक ते जयभिम नगर बोर्ड ते सुर्यवंशी निवास ते सिरसाट परिवार ते अवचारे किराणा ते वाघमारे पिठाची चक्की ते बाबा पान मंदिर ते अमित साडी सेंटर जुन्या बाभळगाव रोडने रिंग रोड ते मनपा हद्दी पर्यंत **दक्षिण** - दक्षिण-पुर्व मनपा हद्दीने स. नं. ३०६ दक्षिण-पश्चिम हद्दीपर्यंत सिकंदरपूर रोड रिंग रोड पर्यंत **पश्चिम** - मनपा हद्दीपासून रिंगरोड बादाडे नगर, शाळा क्र. ३, १२.० मिटर रोडने क्षिरसागर यांचे घर ते बादाडे नगर मारुती मंदिर ते घार यांचे घर ते गायकवाड यांचे घर ते धुमाळ यांचे घर ते नवशा मारुती चौक ते मगर यांचे घर ते समाज मंदिर ते वेदिका मल्टी सर्व्हीस ते संजय नगर कमान मार्गे मदनी चौक ते आमेर मंजील ते भारत प्राथमिक शाळा ते सना क्लिनिक आझम चौक.	४

आयुक्त
लातूर शहर महानगरपालिका,लातूर
श्रीमती मानसी (भा.प्र.से.)
(आयुक्त)
लातूर शहर महानगरपालिका, लातूर

लातूर शहर महानगरपालिका, लातूर

सार्वत्रिक निवडणूक 2025

राज्य निवडणूक आयोग
महाराष्ट्र

प्रभाग क्र.

05



राज्य निवडणुक आयोग महाराष्ट्र परिशिष्ट-३

प्रभाग क्रमांक व लोकसंख्या	प्रभागाचे नांव असल्यास	प्रभागाच्या सीमा	निवडून द्यावयाच्या सदस्यांची संख्या
(१)	(२)	(३)	(४)
प्रभाग क्रमांक : ५ **लोकसंख्या** **एकुण - २१५७७** **अ. जा. - २८८९** **अ. ज. - ३६०**		**व्याप्ती :** मंठाळे नगर, डालडा फॅक्ट्री, शिवाजी कॉलेज, मोची गल्ली, बादाडे नगर, गौस पुरा **उत्तर** - गुळ मार्केट सोनवने चौक नांदेड रोडने कातपूर रोड सोनवणे दुकान केंद्र ते सम्राट चौक लातूर टायर्स ते आजम चौका पर्यंत **पूर्व** - आजम चौक ते सना क्लिनिक ते भारत प्राथमिक विद्यालय ते आमीर मंजील ते मदनी चौक संजय नगर कमान ते समाज मंदिर ते मगर यांचे घर ते नवशा मारुती मंदिर ते धुमाळ यांचे घर ते गायकवाड यांचे घर ते घार यांचे ते बादाडे नगर हनुमान मंदिर ते १२.० मिटर रोडने क्षिरसागर यांचे घर ते सिमेंट पाण्याची टाकी ते मनपा शाळा क्र. ३ ते रिंग रोड ते मनपा हद्दीने स. न. १५५ च्या पूर्व दक्षिण कोप-या पर्यंत **दक्षिण** - मौजे लातूर स. नं. १५५ च्या पूर्व दक्षिण कोप-याच्या हद्दीने कातपूर रोड पर्यंत **पश्चिम** - मनपा हद्द स. नं. १५५ पश्चिम दक्षिण कोपरा कातपुर रोडने बुरुड समाज वसाहत ते कातपूर रोडने पार्वती मंगल कार्यालय १२.० मिटर रस्ता ते रिंग रोड कातपुर रोडने श्री गणेश फर्निशिंग दुकान ते महाराष्ट्र विद्यालय ते वेदपाठक घर ते महाराष्ट्र विद्यालय ते भातांब्रे दवाखाना ते कव्हा रोडने शिवनेरी गेट ते गुळमार्केट सोनवणे चौकापर्यंत	४

आयुक्त
लातूर शहर महानगरपालिका,लातूर
श्रीमती मानसी (भा.प्र.से.)
(आयुक्त)
लातूर शहर महानगरपालिका, लातूर

लातूर शहर महानगर पालिका, लातूर

सार्वत्रिक निवडणूक 2025

राज्य निवडणूक आयोग
महाराष्ट्र

प्रभाग क्र.

06

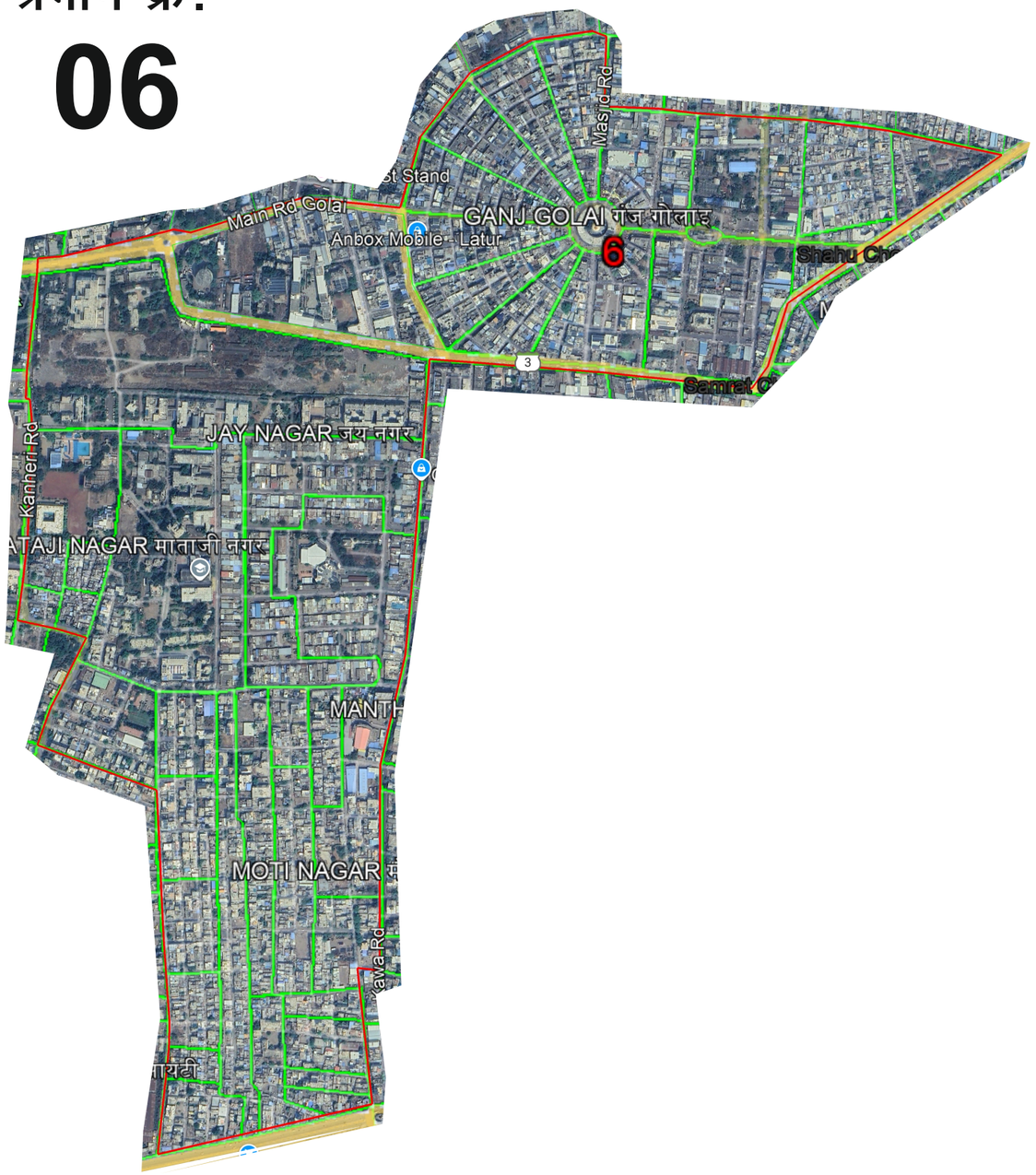

राज्य निवडणुक आयोग महाराष्ट्र परिशिष्ट-३

प्रभाग क्रमांक व लोकसंख्या	प्रभागाचे नांव असल्यास	प्रभागाच्या सीमा	निवडून द्यावयाच्या सदस्यांची संख्या
(१)	(२)	(३)	(४)
प्रभाग क्रमांक : ६ **लोकसंख्या** **एकुण - १९९२८** **अ. जा. - २२४१** **अ. ज. - ६१३**		**व्याप्ती :** विर हणमंतवाडी, मार्केट यार्ड, गांधी नगर, गंजगोलाई, शासकीय मेडिकल कॉलेज, हनुमान चौक, चंद्रनगर, मारवाडी स्मशान भुमी, शाहू चौक **उत्तर** - मेन रोड कामदार पेट्रोल पंप ते गांधी चौक बसस्टँड समोरील रोडने हनुमान चौक चैनसुख रोडने सुभाष चौक ते हत्ते चौक ते चौधरी यांचे कोळसा दुकान ते साळे गल्ली रोडने डॉ. बाबासाहेब आंबेडकर चौका पर्यंत **पूर्व** - डॉ बाबासाहेब आंबेडकर चौक ते शाहू चौक ते नांदेड रोडने सम्राट चौक ते सोनवणे शॉपींग सेंटर ते गुळमार्केट चौक ते मार्केट यार्ड रोडने शिवनेरी गेट ते रत्नदिप थिएटर समोरील कव्हा रोड ते बसवेश्वर चौक ते रिंग रोड **दक्षिण** - बसवेश्वर चौक रिंग रोड ते कडबा मार्केट पश्चिम बाजू पर्यंत. **पश्चिम** - रिंग रोड कडबा मार्केट रोडने रुद्र हनुमान मंदिर ते श्रीराम निवास ते चतुराई निवास ते शिवसेना पाणी टाकी तळेकर यांचे घर ते डाव्या बाजूने सुयोग निवास ते गिता ब्युटी पार्लर ते सिमेंट पाणी टाकी ते कन्हेरी रोड धन्वतरी क्लिनीक, व्यंकटेश मेडिकल ते शारदा प्रोव्हिजन ते गांधी नगर मिनी मार्केट रोडने क्विन फुलाचे दुकान मेन रोड पर्यंत कामदार पेट्रोल पंपापर्यंत.	४

आयुक्त
लातूर शहर महानगरपालिका,लातूर
श्रीमती मानसी (भा.प्र.से.)
(आयुक्त)
लातूर शहर महानगरपालिका, लातूर

लातूर शहर महानगरपालिका, लातूर

सार्वत्रिक निवडणूक 2025

राज्य निवडणूक आयोग
महाराष्ट्र

प्रभाग क्र.

07



राज्य निवडणुक आयोग महाराष्ट्र परिशिष्ट-३

प्रभाग क्रमांक व लोकसंख्या	प्रभागाचे नांव असल्यास	प्रभागाच्या सीमा	निवडून द्यावयाच्या सदस्यांची संख्या
(१)	(२)	(३)	(४)
प्रभाग क्रमांक : ७ **लोकसंख्या** **एकुण - २३३२७** **अ. जा. - ६६२०** **अ. ज. - ११३**		**व्याप्ती :** मांग गारुडी वस्ती, म्हैसुर कॉलनी, सिध्दार्थ सोसायटी, पोलीस क्वॉटर्स, बौध्द नगर, यशवंत शाळा **उत्तर** - सिध्देश्वर चौक ते दर्गा रोड सम्राट अशोक चौक मार्गे ते सारोळा राडने निंबाळकर घर ते चिकटे यांचे घर ते पिल्ले कॉम्प्लेक्स ते विवेकानंद चौका पर्यंत. **पूर्व** - विवेकानंद चौक, पिल्ले कॉम्प्लेक्स ते आंबेडकर चौका पर्यंत **दक्षिण** - आंबेडकर चौक ते साळे गल्ली रोडने मस्जिद रोड पर्यंत **पश्चिम** - चौधरी यांचे कोळसा डेपो मस्जिद राडने हत्ते चौक पूर्वबाजूने गणपती मंदिराच्या उजव्या बाजूच्या रोडने तपस्या बिल्डींग ते मातोश्री निवास ते तेरापंत भवन जैन समाज अल्का हाईट ते किर्ती रेसिडेन्स डाव्या बाजूने माने परिवार ते जाधव यांच्या घरासमोरुन रोडने मदिना मंजिल ते पुंड यांचे घर ते पवार परिवार ते गुजर गल्ली चौक ते कृष्णा निवास, गजानन पान स्टॉल तानाजी चौक ते देशपांडे गल्ली रोडने गणपती चौक ते सिध्देश्वर चौकापर्यंत.	४

आयुक्त
लातूर शहर महानगरपालिका,लातूर
श्रीमती मानसी (भा.प्र.से.)
(आयुक्त)
लातूर शहर महानगरपालिका, लातूर

लातूर शहर महानगरपालिका, लातूर

सार्वत्रिक निवडणूक 2025

राज्य निवडणूक आयोग
महाराष्ट्र

प्रभाग क्र.

08

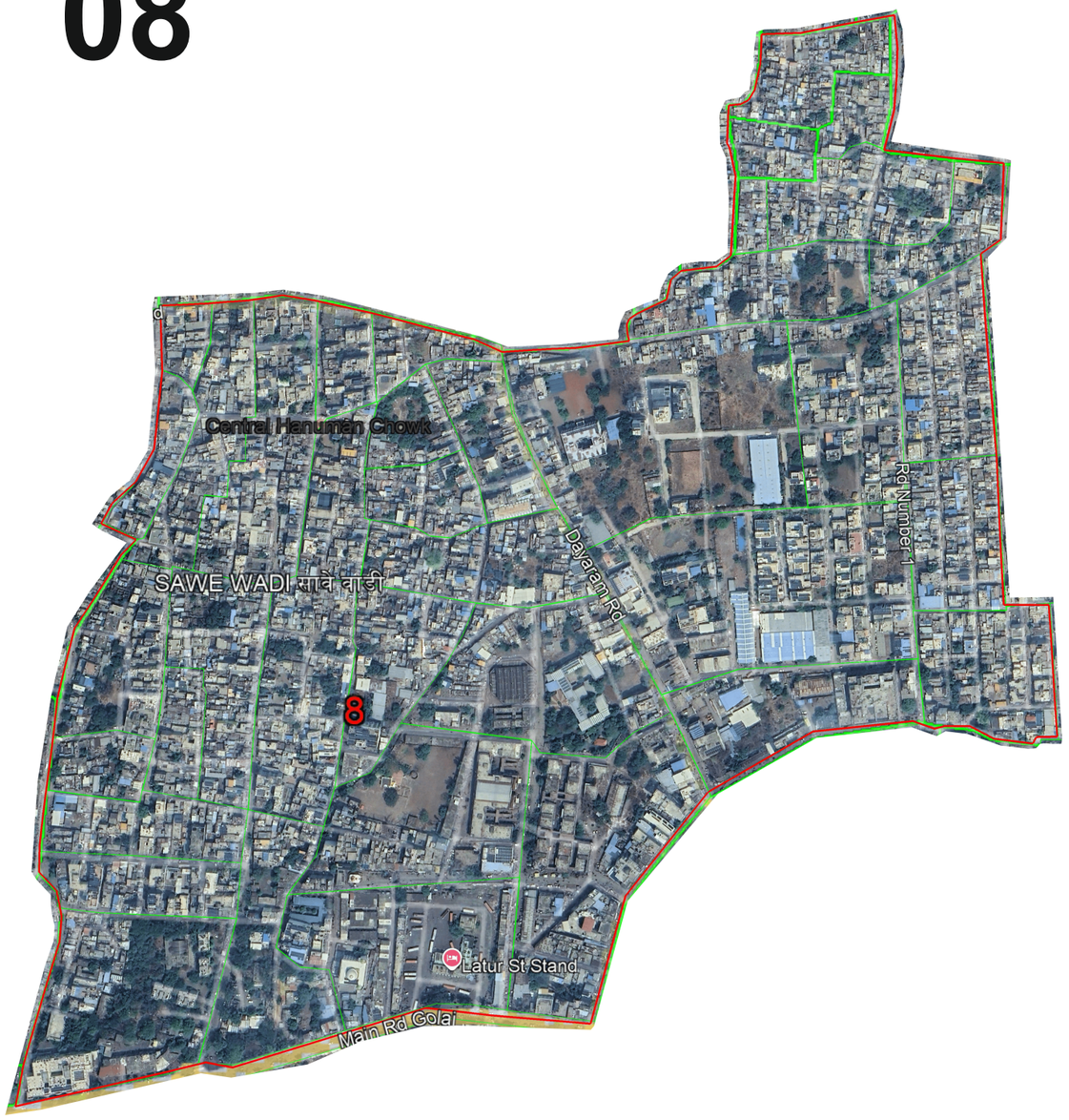

राज्य निवडणुक आयोग महाराष्ट्र परिशिष्ट-३

प्रभाग क्रमांक व लोकसंख्या	प्रभागाचे नांव असल्यास	प्रभागाच्या सीमा	निवडून द्यावयाच्या सदस्यांची संख्या
(१)	(२)	(३)	(४)
प्रभाग क्रमांक : ८ **लोकसंख्या** **एकुण - २०६८१** **अ. जा. - १२४५** **अ. ज. - १२७**		**व्याप्ती :** देशपांडे गल्ली, रत्नापूर चौक, हत्ते नगर, लाहोटी कंपाऊंड, खाटीक गल्ली, भोई गल्ली, आझाद चौक, पोचम्मा गल्ली, नावंदर गल्ली, गांधी मैदान **उत्तर -** बालाजी मंदिर पापविनाश रोड खडक हनुमान मंदिर मार्गे श्री गणेश पान स्टॉल श्री गणेश साडी सेंटर ते सावळे निवास तांबोळी निवास, बादाडे निवास, मिस्किनपुरा चौक ते डोळे यांचे घर ते नरके यांचे घर ते गिरी यांचे घर ते काझी नाका पोलीस चौक ते लाड गल्ली मार्गे गणेश चौका पर्यंत. **पूर्व -** गणेश चौक ते देशपांडे गल्ली मार्गे गजानन पान स्टॉल तानाजी चौक ते कृष्णा निवास गुजर गल्ली चौक पवार परिवार ते पूंड यांचे घर हत्ते नगर चाळ रोडने मदिना मस्जिद ते जाधव यांचे घर ते माने यांचे घर ते किर्ती रेसिडेन्सी ते अलका हाईटस् ते तेरापंत भवन ते मातोश्री निवास ते तपस्या बिल्डींग ते गणपती मंदिरापर्यंत. **दक्षिण -** गणपती मंदिर हत्ते चौक ते जुबेदखान भांडी स्टोअर्सच्या समोरच्या रस्त्याने सुभाष चौक चैनसुख रोडने हनुमान चौक ने मेन रोडने बसस्टँड समोरुन गांधी चौक ते कामदार पेट्रोल पंपापर्यंत. **पश्चिम -** कामदार पेट्रोल पंपापासून उस्मानपुरा रोड बसवेश्वर कॉलेज समोरील रोडने हमाल गल्ली चौक गंगोत्री बिल्डींग ते बावगे यांचे घर ते फुलारी यांचे घर ते जवळे यांच्या घरासमोरुन हमाल गल्ली मार्गे बालाजी मंदिरा पर्यंत.	४

आयुक्त
लातूर शहर महानगरपालिका,लातूर
श्रीमती मानसी (भा.प्र.से.)
(आयुक्त)
लातूर शहर महानगरपालिका, लातूर

लातूर शहर महानगरपालिका, लातूर

सार्वत्रिक निवडणूक 2025

राज्य निवडणूक आयोग
महाराष्ट्र

प्रभाग क्र.

09



राज्य निवडणुक आयोग महाराष्ट्र परिशिष्ट-३

प्रभाग क्रमांक व लोकसंख्या	प्रभागाचे नांव असल्यास	प्रभागाच्या सीमा	निवडून द्यावयाच्या सदस्यांची संख्या
(१)	(२)	(३)	(४)
प्रभाग क्रमांक : ९ **लोकसंख्या** **एकुण - २३०४५** **अ. जा. - ११६१** **अ. ज. - १३१**		**व्याप्ती :** उस्मानपुरा, सावेवाडी, त्रिमुर्ती नगर, खोरे गल्ली, मित्र नगर, श्रमसाफल्य सोसायटी, ज्ञानेश्वर नगर, केशव नगर, जाफर नगर. **उत्तर** - श्री मांडूरके यांचे घर ते शिवरस्त्याने ॲड पंडितराव उगीले यांचे घर ते जिजामाता आरोग्यालय ते समर्थ जेनेरिक औषधी सेवा अंबाजोगाई रोडने जुना रेणापूर नाका पोलीस चौकी ते यशोदा सिनेमागृहासमोरील रस्त्याने बालाजी मंदिरा पर्यंत. **पूर्व** - बालाजी मंदिर ते हमाल गल्ली मार्गे जवळे घरा समोरुन फुलारी यांचे घर ते गंगोत्री सदर बावगे यांचे घर ते हमाल गल्ली चौक ते बसवेश्वर कॉलेज ते उस्मानपुरा मार्गे कामदार पेट्रोल पंप मेन रोड. **दक्षिण** - कामदार पेट्रोल पंप ते मेनरोडने अशोक हॉटेल ते शिवाजी चौक ते जुने जिल्हाधिकारी कार्यालयाच्या पश्चिम रोड पर्यंत जमादार यांची बिल्डींग **पश्चिम** - ॲड. जमादार बार्शी रोड यांची बिल्डींग मेन रोड ते जुने जिल्हाधिकारी कार्यालयाच्या पश्चिम बाजुने केशवराज शाळा ते नर्गिस ऊर्दु शाळा ते जुना एम.आय.डी.सी. रोड, मेट्रो मेडिकल ते टके नगर मस्जिद पासून जुना एमआयडीसी रोडने एलआयसी ऑफीसच्या समोरुन हारुन शेख पत्रकार ते जावेद फोटो स्टुडिओ ते साबने परिवार ते सिमेंट पाण्याची टाकी यश बिल्डींग ते मांडुरके यांचे घरापर्यंत.	४

आयुक्त
लातूर शहर महानगरपालिका,लातूर
श्रीमती मानसी (भा.प्र.से.)
(आयुक्त)
लातूर शहर महानगरपालिका, लातूर

लातूर शहर महानगरपालिका, लातूर

सार्वत्रिक निवडणूक 2025

राज्य निवडणूक आयोग
महाराष्ट्र

प्रभाग क्र.
10



राज्य निवडणुक आयोग महाराष्ट्र परिशिष्ट-३

प्रभाग क्रमांक व लोकसंख्या	प्रभागाचे नांव असल्यास	प्रभागाच्या सीमा	निवडून द्यावयाच्या सदस्यांची संख्या
(१)	(२)	(३)	(४)
प्रभाग क्रमांक : १० **लोकसंख्या** **एकुण - २२५६७** **अ. जा. - २६५४** **अ. ज. - २६४**		**व्याप्ती :** शारदा कॉलनी, इंडिया नगर, सुभेदार रामजी नगर, ज्ञानेश्वर सोसायटी, शाम नगर, नेताजी नगर, बँक कॉलनी, कल्पना नगर, पद्मा नगर **उत्तर** - मनपा पूर्व उत्तर हद्दीपासून रिंग रोडने मौजे आर्वी स. नं. ६० च्या पश्चिम उत्तर कोप-या पर्यंत. **पूर्व** - मनपा हद्द बुस्टर पंप अंबाजोगाई रोडने कॉकसीट कॉलेज ते अभिनव मुद्रणालय ते जिजामाता आरोग्यालय ते ॲड. पंडितराव उगीले ते शिव रस्त्याने मांडुरके यांचे घर ते यश बिल्डींग ते पाण्याची सिमेंट टाकी ते साबणे यांचे घर ते जावेद फोटो स्टुडिओ एमआयडीसी रोडने एलआयसी कार्यालया समोरुन मस्जिद पर्यंत हरंगुळ पाणंद रोडने मेट्रो मेडिकल ते नर्गीस ऊर्दु शाळा ते केशवराज विद्यालय ते जुने जिल्हाधिकारी कार्यालयाच्या पश्चिम रोडने मेन रोड पर्यंत. **दक्षिण** - बार्शी रोडने जमादार या बिल्डींग पासून राचमाले हॉस्पीटल ते उषाकिरण पेट्रोल पंप ते मुद्रा हॉटेल पर्यंत **पश्चिम** - बार्शी रोड कन्हैय्या हॉटेल ते चवंडा हॉस्पिटल ते रुक्मिणी मंगल कार्यालय ते जुना एमआयडीसी रस्ता ते मेडप्लस औषध दुकान ते वसंतराव नाईक चौक ते स्टार फर्निचर बोर्ड ते रिंग रोड ते मनपा हद्दीपर्यंत स. नं. ६० आर्वी पर्यंत.	४

आयुक्त
लातूर शहर महानगरपालिका,लातूर
श्रीमती मानसी (भा.प्र.से.)
(आयुक्त)
लातूर शहर महानगरपालिका, लातूर

लातूर शहर महानगरपालिका, लातूर

सार्वत्रिक निवडणूक 2025

राज्य निवडणूक आयोग
महाराष्ट्र

प्रभाग क्र.

11



राज्य निवडणुक आयोग महाराष्ट्र परिशिष्ट-३

प्रभाग क्रमांक व लोकसंख्या	प्रभागाचे नांव असल्यास	प्रभागाच्या सीमा	निवडून द्यावयाच्या सदस्यांची संख्या
(१)	(२)	(३)	(४)
प्रभाग क्रमांक : ११ **लोकसंख्या** **एकुण - २१७९५** **अ. जा. - ४५९२** **अ. ज. - ४१०**		**व्याप्ती :** विक्रम नगर, स्वामी समर्थ नगर, अग्रोया नगर, दिप ज्योती नगर, श्री नगर, महाराष्ट्र हाऊसिंग सोसायटी, एमआयडीसी, शासकीय कॉलनी. **उत्तर** - वरवंटी स. नं. १४ पश्चिम उत्तर कोपरा मनपा हद्दीपासून मनपा हद्दीने नांदगाव रोड हद्दीने रेल्वे लाईन रोड स. नं. ६० आर्वीच्या उत्तर-पश्चिम कोप-या पर्यंत. **पूर्व** - मनपा हद्दीपर्यंत स. नं. ६० आर्वी रिंग रोड ते स्टार फर्निचर बोर्ड ते वसंतराव नाईक चौक ते जुना एमआयडीसी रस्ता, मेडप्लस औषध दुकान ते चौंडा हॉस्पिटल ते कन्हैय्या हॉटेल बार्शी रोड **दक्षिण** - बार्शी रोड कन्हैय्या हॉटेल ते गरड गार्डन ते पाण्याची टाकी ते मंदाडे हॉस्पिटल ते एमआयडीसी कोपरा १ नं. चौक ते पीव्हीआर चौक ते महिला पॉलिटेक्निक व आयटीआय कॉलेज मनपा हद्दी पर्यंत. **पश्चिम** - महिला पॉलिटेक्निक व आयटीआय कॉलेज मनपा हद्दीने कळंब रोड ते स. नं. १४ च्या उत्तर-पश्चिम कोप-या पर्यंत.	४

आयुक्त
लातूर शहर महानगरपालिका,लातूर
श्रीमती मानसी (भा.प्र.से.)
(आयुक्त)
लातूर शहर महानगरपालिका, लातूर

लातूर शहर महानगरपालिका, लातूर

सार्वत्रिक निवडणूक 2025

राज्य निवडणूक आयोग
महाराष्ट्र

प्रभाग क्र.

12

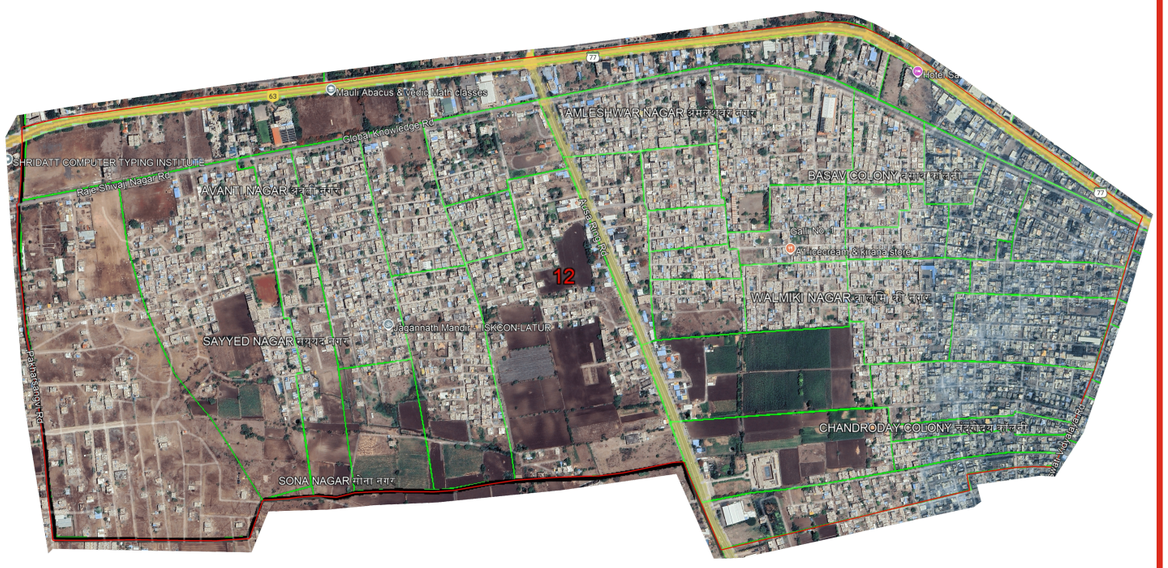

राज्य निवडणुक आयोग महाराष्ट्र परिशिष्ट-३

प्रभाग क्रमांक व लोकसंख्या	प्रभागाचे नांव असल्यास	प्रभागाच्या सीमा	निवडून द्यावयाच्या सदस्यांची संख्या
(१)	(२)	(३)	(४)
प्रभाग क्रमांक : १२ **लोकसंख्या** **एकुण - २२०१४** **अ. जा. - ४१९२** **अ. ज. - ५२८**		**व्याप्ती :** चौधरी नगर, एमएसईबी कॉलनी, अवंती नगर, विठ्ठल रुक्मिनी नगर, पंचवटी नगर, सोना नगर, सरस्वती सोसायटी. **उत्तर** - निक्की हॉटेल मनपा हद्दी पर्यंत हॉटेल निक्की बार ते रोडने पीव्हीआर चौक **पूर्व** - बार्शी रोड ते संविधान चौक ते सरस्वती शाळा प्रकाश नगर मेन रोड ते सिध्देश्वर किराणा ते राव यांचे घर ते श्रीमान योगी शाळा ते मिनाक्षी देवी शाळा ते रिंग रोड भक्ती शक्ती मंगल कार्यालयापर्यंत. **दक्षिण** - भक्ती शक्ती मंगल कार्यालयापासून रिंग रोड ते मनपा हद्दी पर्यंत पाखर सांगवी रोड मनपा हद्द दक्षिण बाजू पर्यंत. **पश्चिम** - पाखर सांगवी रोड मनपा हद्द स. नं. १४ ते निक्की बार बार्शी रोड पर्यंत	४

आयुक्त
लातूर शहर महानगरपालिका,लातूर
श्रीमती मानसी (भा.प्र.से.)
(आयुक्त)
लातूर शहर महानगरपालिका, लातूर

लातूर शहर महानगरपालिका, लातूर

सार्वत्रिक निवडणूक 2025

राज्य निवडणूक आयोग
महाराष्ट्र

प्रभाग क्र.

13



राज्य निवडणुक आयोग महाराष्ट्र परिशिष्ट-३

प्रभाग क्रमांक व लोकसंख्या	प्रभागाचे नांव असल्यास	प्रभागाच्या सीमा	निवडून द्यावयाच्या सदस्यांची संख्या
(१)	(२)	(३)	(४)
प्रभाग क्र. : १३ **लोकसंख्या** **एकुण - २१८४३** **अ. जा. - ५९६३** **अ. ज. - २३९**		**व्याप्ती :** प्रकाश नगर, संभाजी नगर, दयानंद कॉलेज, क्रांती नगर, सैनिक पुरी, कपील नगर **उत्तर** - संविधान चौक ते दयानंद कॉलेज उषाकिरण पेट्रोल पंप समोरुन व्यवसाय मार्गदर्शन व निवड संस्था विभागीय कार्यालय, रेल्वे लाईन रस्ता मटन मार्केट पर्यंत **पूर्व** - मटन मार्केट पर्यंत व्यवसाय मार्गदर्शन व निवड संस्था विभागीय कार्यालय, रेल्वे रोड पासून पुजा किराणा सोमेश्वर मेडिकल ते मंगलमुर्ती अपार्टमेंट ते शेख ईक्बाल घर ते लक्ष्मी किराणा स्टोअर्स ते आशादिप घर ते स्नेहर घर ते वाले इंग्लिश स्कुल खाडगाव रोड मागील बाजू स्मशान भुमी खाडगाव रोड पर्यंत. **दक्षिण** - खाडगाव स्मशानभुमी ते रिंगरोड भक्ती शक्ती मंगल कार्यालया पर्यंत **पश्चिम** - भक्ती शक्ती मंगल कार्यालय रिंग रोड ते मिनाक्षी देवी शाळा ते श्रीमान योगी शाळा ते राऊत यांचे घर ते सिध्देश्वर किराणा प्रकाश नगर मेन रोड सरस्वती शाळा ते संविधान चौक, बार्शी रोड पर्यंत	४

आयुक्त
लातूर शहर महानगरपालिका,लातूर
श्रीमती मानसी (भा.प्र.से.)
(आयुक्त)
लातूर शहर महानगरपालिका, लातूर

लातूर शहर महानगरपालिका, लातूर

सार्वत्रिक निवडणूक 2025

राज्य निवडणूक आयोग
महाराष्ट्र

प्रभाग क्र.

14



राज्य निवडणुक आयोग महाराष्ट्र परिशिष्ट-३

प्रभाग क्रमांक व लोकसंख्या	प्रभागाचे नांव असल्यास	प्रभागाच्या सीमा	निवडून द्यावयाच्या सदस्यांची संख्या
(१)	(२)	(३)	(४)
प्रभाग क्रमांक : १४ **लोकसंख्या** **एकुण - २१७४२** **अ. जा. - ३०६०** **अ. ज. - २३९**		**व्याप्ती :** लक्ष्मी कॉलनी, सरस्वती कॉलनी, कालीका देवी मंदिर, वैभव नगर, सौभाग्य नगर, विजय कॉलनी एस. टी. डेपो खणी भाग **उत्तर** - शिवाजी चौक ते मटन मार्केट, व्यवसाय मार्गदर्शन कार्यालय ते पुजा किराणा सिध्देश्वर फॅब्रिकेटस ते मथुरा दत्त निवास ते विकास पवार लॉन्ड्री ते श्री प्राथमिक शाळा ते वैभव गणेश मंदिर ते स्वप्नील हॉस्टेल ते साक्षी निवास ते सावित्रीबाई फुले चौक ते सोनवणे घर ते रमामाता आंबेडकर चौक ते गायत्री किराणा खाडगाव रोडने घोडके हॉस्पिटल ते मदिना मंजील, माऊली कॉम्प्लेक्स ते खाडगाव स्मशान भुमी ते रिंग रोड ते मनपा हद्दीपर्यंत **पूर्व** - शिवाजी चौक बस डेपो ते पाटील यांचे मालपाणी यांचे घर ते मलवाडे यांचे घर ते जुना औसा रोडने गांधी हॉस्पिटल ते लक्ष्मी निवास ते श्री हनुमान मंदिर ते महाराष्ट्र ग्रामीण बँक ते विमल निवास सिध्दांत आर्केड चलवदे गणित क्लासेस पर्यंत. **दक्षिण** - मनपा हद्द स. नं. ८१,८२ रिंग रोड दादोजी कोंडदेव बोर्ड ते श्रीराम माळी किराणा दुकान ते डोंगरे घर ते सिध्देश्वर धबडगेकर ते भोसले यांचे घर ते देशमुख घर ते राधाकृष्ण मंदिर ते धुमाळ निवास ते मगर परिवार ते मुक्ताई ॲक्वा कुल ते नितळीकर यांचे घर ते जुना औसा रोड **पश्चिम** - मनपा हद्द पश्चिम दक्षिण कोपरा मौजे खाडगाव स. नं. ८२ ते मनपा हद्दीने खाडगाव रोड स्मशान भुमी पर्यंत	४

आयुक्त
लातूर शहर महानगरपालिका,लातूर
श्रीमती मानसी (भा.प्र.से.)
(आयुक्त)
लातूर शहर महानगरपालिका, लातूर

लातूर शहर महानगरपालिका, लातूर

सार्वत्रिक निवडणूक 2025

राज्य निवडणूक आयोग
महाराष्ट्र

प्रभाग क्र.

15



राज्य निवडणुक आयोग महाराष्ट्र परिशिष्ट-३

प्रभाग क्रमांक व लोकसंख्या	प्रभागाचे नांव असल्यास	प्रभागाच्या सीमा	निवडून द्यावयाच्या सदस्यांची संख्या
(१)	(२)	(३)	(४)
प्रभाग क्रमांक : १५ **लोकसंख्या** **एकुण - २१६२३** **अ. जा. - ९४९** **अ. ज. - २६६**		**व्याप्ती :** सिग्नल कॅम्प, शिवाजी नगर, को-ऑप इंड्स्ट्रीयल, राम नगर, सिताराम नगर, नारायण नगर, आदर्श कॉलनी, गुणगुणे नगर, देशपांडे कॉलनी, कन्हेरी तांडा, विश्वेश्वरैय्या कॉलनी **उत्तर** - शिवाजी चौक ते सुवर्ण उडपी हॉटेल ते चितिकिरण लॉज ते साई पॅलेस चव्हाण कॉम्प्लेक्स ते डिसीसी बँक ते मिनी मार्केट ते डॉ. बाबासाहेब आंबेडकर गार्डन क्विन फुलाचे दुकान पर्यंत. **पूर्व** - क्विन फुलाचे दुकान ते राजस्थान शाळा ते देशी केंद्र शाळेच्या रोडने कुलकर्णी परिवार ते अग्रोया यांचे घर ते कस्तुराई अभ्यासिका निपाणीकर निवास ते ठाकरे चौक निलंगेकर हॉस्पीटल ते महात्मा बसवेश्वर प्राथमिक विद्यामंदिर ते सुतमिल रोडने बोधे चौक दर्गा ते तुलसीधाम ते जि. प. शाळा, कन्हेरी लमान तांडा श्री जी अपार्टमेंट रिंग रोड नाईक चौक. **दक्षिण** - नाईक चौक रिंगरोडने राजीव गांधी चौक डॉमिनोज ते मंत्री कन्स्ट्रक्शन ऑफिस ते माने परिवार ते माळी परिवार ते बांधकाम भवन उत्तर बाजूच्या रोडने सह्याद्री हॉस्पीटल जुना औसा रोड पर्यंत. **पश्चिम** - जुना औसा रोड ते सदाशिव मंगल कार्यालयाच्या समोरील रोडने आकाश किराणा ते मनोरथ निवास ते अथर्व निवास ते तुळजाई किराणा, लगसकर बिल्डींग ते चलवदे हॉस्पीटल बोर्ड ते सिध्दांत आर्केड विमल निवास महाराष्ट्र ग्रामीण बँक ते हनुमान मंदिर ते लक्ष्मी निवास, गांधी हॉस्पिटल मलवाड यांचे घर ते मालपानी यांचे घर पाटील यांचे घर ते औसा रोडने शिवाजी चौका पर्यंत.	४

आयुक्त
लातूर शहर महानगरपालिका,लातूर
श्रीमती मानसी (भा.प्र.से.)
(आयुक्त)
लातूर शहर महानगरपालिका, लातूर

लातूर शहर महानगरपालिका, लातूर

सार्वत्रिक निवडणूक 2025

राज्य निवडणूक आयोग
महाराष्ट्र

प्रभाग क्र.

16

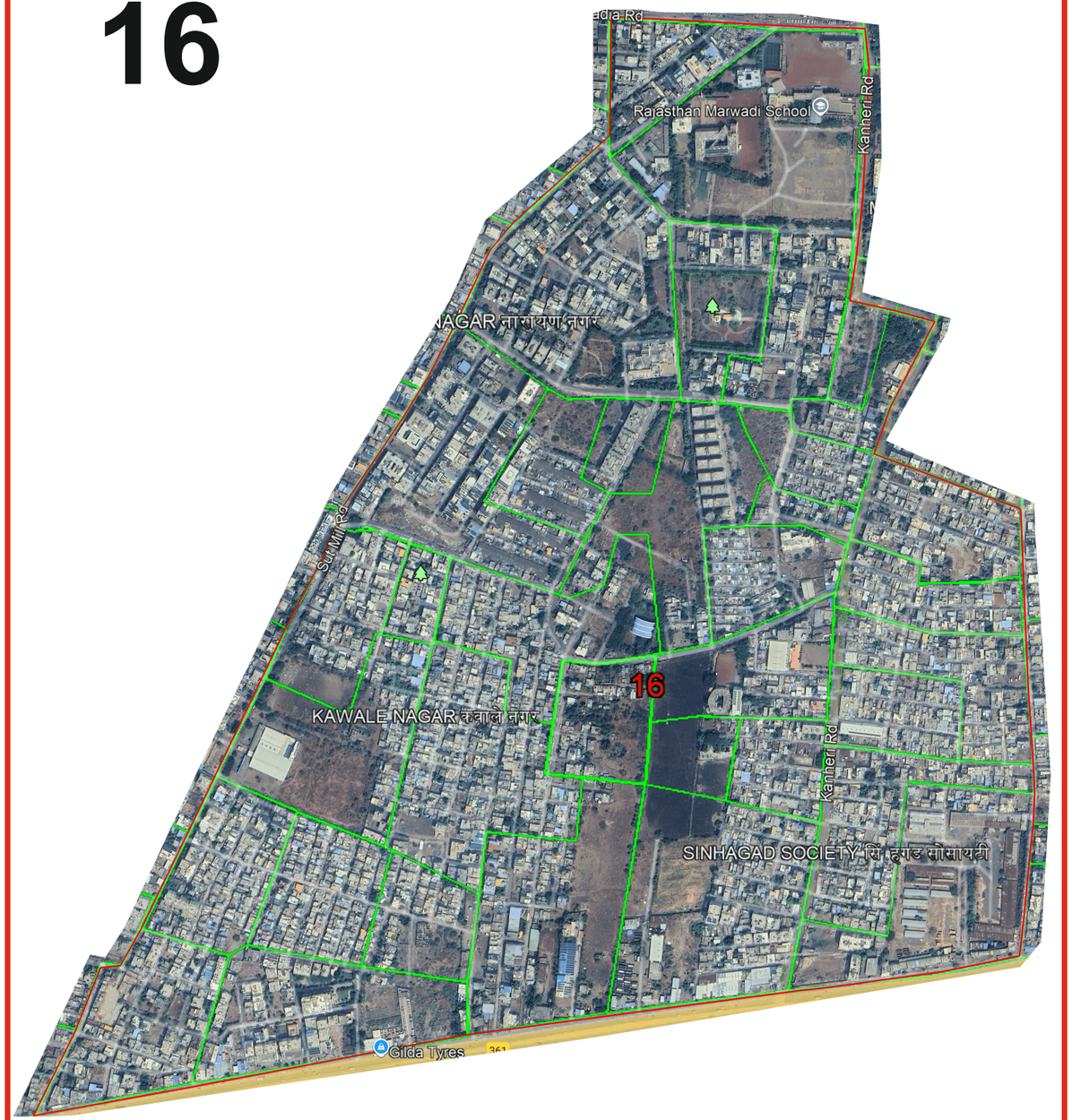

राज्य निवडणुक आयोग महाराष्ट्र परिशिष्ट-३

प्रभाग क्रमांक व लोकसंख्या	प्रभागाचे नांव असल्यास	प्रभागाच्या सीमा	निवडून द्यावयाच्या सदस्यांची संख्या
(१)	(२)	(३)	(४)
प्रभाग क्रमांक : १६ **लोकसंख्या** **एकुण - २०२८८** **अ. जा. - ५११८** **अ. ज. - ३७८**		**व्याप्ती :** विवेकानंद हॉस्पीटल, राजस्थान विद्यालय, सुतगिरणी, बोधे नगर, मोरे नगर, मंत्री नगर, मोती नगर, कडबा मार्केट **उत्तर** - देशी केंद्र शाळेच्या रोडने निपाणीकर यांचे घर ते अग्रोया यांचे घर ते कुलकर्णी यांचे घर ते राजस्थानशाळेच्या उत्तरपूर्व कोप-या पर्यंत **पूर्व** - कन्हेरी रोडने राजस्थान शाळेच्या पूर्व उत्तर आराते गांधी नगर शारदा प्रोव्हीजन ते व्यंकटेश मेडिकल धन्वतरी क्लिनीक ते सिमेंट पाणी टाकी डाव्या बाजूने गिता ब्युटी पार्लर, सुयोग निवास ते व्दारकाकुंज ते तळेकर यांचे घर शिवसेना पाणी टाकी कडबा मार्केट रोडने चतुराई निवास ने श्रीनिवास रुद्र हनुमान मंदिर कडबा मार्केट रिंग रोड पर्यंत **दक्षिण** - कडबा मार्केट रिंग रोड ते कन्हेरी चौक ते उत्सव लॉन्स वृंदावन गार्डन मंगल कार्यालय ते नाईक चौका पर्यंत **पश्चिम** - नाईक चौक ते रिंगरोडने श्रीजी अपार्टमेंट ते जि. प. शाळा कन्हेरी लमान तांडा ते तुळशिधाम ते बोधे चौक ते दर्गा ते सुतमील सुतमील रोडने महात्मा बसवेश्वर प्रा.शा. ते निलंगेकर हॉस्पीटल ते ठाकरे चौक निपाणीकर यांचे घर कस्तुराई अभ्यासिक ते अग्रोया यांचे घर ते कुलकर्णी यांचे घर ते देशी केंद्र शाळा ते राजस्थान शाळा ते क्वीन फुलांचे दुकान मिनी मार्केट मेन रोड पर्यंत	४

आयुक्त
लातूर शहर महानगरपालिका,लातूर
श्रीमती मानसी (भा.प्र.से.)
(आयुक्त)
लातूर शहर महानगरपालिका, लातूर

लातूर शहर महानगरपालिका, लातूर

सार्वत्रिक निवडणूक 2025

राज्य निवडणूक आयोग
महाराष्ट्र

प्रभाग क्र.

17



राज्य निवडणुक आयोग महाराष्ट्र परिशिष्ट-३

प्रभाग क्रमांक व लोकसंख्या	प्रभागाचे नांव असल्यास	प्रभागाच्या सीमा	निवडून द्यावयाच्या सदस्यांची संख्या
(१)	(२)	(३)	(४)
प्रभाग क्रमांक : १७ **लोकसंख्या** **एकुण - १७९७०** **अ. जा. - १७२५** **अ. ज. - ३४६**		**व्याप्ती :** एलआयसी कॉलनी, कन्हेरी गाव, ज्ञानेश्वर नगर, गुरु हॉटेल, बांधकाम भवन, विराट हनुमान, परिवार सोसायटी, लक्ष्मण नगर, तुळजाभवानी नगर, सुशीलादेवी नगर **उत्तर** - मनपा हद्द स. नं. ८१,८२ खाडगाव ते रिंग रोडने सिमेंट पाण्याची टाकी ते महामुनी निवास ते साई रत्न रेसिडेन्सी ते राधाई निवास ते धनंजय निवास ते भारती निवास ते कैवल्या निवास ते तिरुपती किराणा ते सुशीलादेवी नगर बोर्ड, मातोश्री निवास ते बिराजदार परिवार ते आशीयाना निवास ते सुयोग निवास सोमवंशी हॉस्पिटल ते जुना औसा रोडने लगसकर बिल्डींग ते तुळजाई किराणा ते अर्थव निवास ते मनोरथ निवास ते आकाश किराणा ते बांधकाम भवन रोडने माळी निवास, माने निवास मंत्री कन्सक्ट्रक्शन ऑफिस ते डॉमिनोज हॉटेल राजीव गांधी चौक रिंग रोड नांदेड रोडने नाईक चौक पर्यंत. **पूर्व** - रिंग रोड ते कन्हेरी गावठाण पुर्व बाजूच्या रस्त्याने दक्षिण उत्तर २४.० मिटर रुंदीच्या रोडने मनपा दक्षिण हद्दीपर्यंत स. नं. ८ च्या पश्चिम दक्षिण कोप-या पर्यंत. **दक्षिण** - कन्हेरी स. नं. ९ दक्षिण पुर्व कोप-यापासून मनपा हद्दीने वासनगाव सर्व्हे नं. ९१ च्या दक्षिण बाजूने औसा रोड ते जुना औसा रोड वासनगाव स. नं. ६ पश्चिम दक्षिण कोप-या पर्यंत. **पश्चिम** - वासनगाव स. नं. ६ च्या दक्षिण पश्चिम कोपरा मनपा हद्दीने खाडगाव वासनगाव शिव पर्यंत ते शिव रस्त्याने खाडगाव स. नं. ९१ च्या पश्चिम दक्षिण कोप-याने (बांधाने) मनपा हद्दीत खाडगाव स. नं. ८३ च्या उत्तर पश्चिम कोप-या पर्यंत	३

आयुक्त
लातूर शहर महानगरपालिका,लातूर
श्रीमती मानसी (भा.प्र.से.)
(आयुक्त)
लातूर शहर महानगरपालिका, लातूर

लातूर शहर महानगरपालिका, लातूर

सार्वत्रिक निवडणूक 2025

राज्य निवडणूक आयोग
महाराष्ट्र

प्रभाग क्र.

18



राज्य निवडणुक आयोग महाराष्ट्र परिशिष्ट-३

प्रभाग क्रमांक व लोकसंख्या	प्रभागाचे नांव असल्यास	प्रभागाच्या सीमा	निवडून द्यावयाच्या सदस्यांची संख्या
(१)	(२)	(३)	(४)
प्रभाग क्रमांक : १८ **लोकसंख्या** **एकुण - १५८३१** **अ. जा. - १४६०** **अ. ज. - ६१८**		**व्याप्ती :** पटेल नगर, माताजी नगर, कातपूर रोड, बसवेश्वर चौक, पोस्ट कॉलनी, शनी मंदिर भाग, पिनाटे नगर, नंदनवन कॉलनी, मजगे नगर, खंदाडे नगर, टॉवर लाईन, सुजानगिर नगर, शंकरपुरम नगर **उत्तर** - कन्हेरी चौक रिंगरोडने कडबा मार्केट बसवेश्वर चौक ते केजीएन ज्युस सेंटर ते कव्हा रोडने भातांब्रे दवाखाना ते १२.० मिटर रस्त्याने महाराष्ट्र विद्यालय ते वेदपाठक यांचे घर ते श्रीगणेश फर्निशिंग ते कातपूर रोड पर्यंत **पूर्व** - श्रीगणेश फर्निशिंग ते ते कातपूर रोडने रिंग रोड ते पार्वती मंगल कार्यालय ते बुरुड समाज वसाहत ते मनपा हद्द स. नं. १५७ पर्यंत स. न.१६१ पर्यंत **दक्षिण** - मनपा स. नं. १६१ च्या पूर्व दक्षिण कोप-याच्या हद्दीने मनपा हद्दीत कन्हेरी गावातून येणा-या दक्षिण उत्तर २४.० मिटर रोडने स. नं. ८ पर्यंत **पश्चिम** - स. नं. ८ कन्हेरीच्या पश्चिम दक्षिण कोप-यापासून कन्हेरी गावाच्या पुर्व बाजूच्या रस्त्याने रोडपर्यंत	३

आयुक्त
लातूर शहर महानगरपालिका,लातूर
श्रीमती मानसी (भा.प्र.से.)
(आयुक्त)
लातूर शहर महानगरपालिका, लातूर